

Podrobný podélný profil: TRASA-1-1 M 1:250/25  
Rozsah: km 0,00000 - km 0,21290

SKLONOVÉ POMĚRY:

SROVNÁVACÍ ROVINA:

ZMĚNA PŘÍČ. SKLONU:

KÓTY NIVELETY:

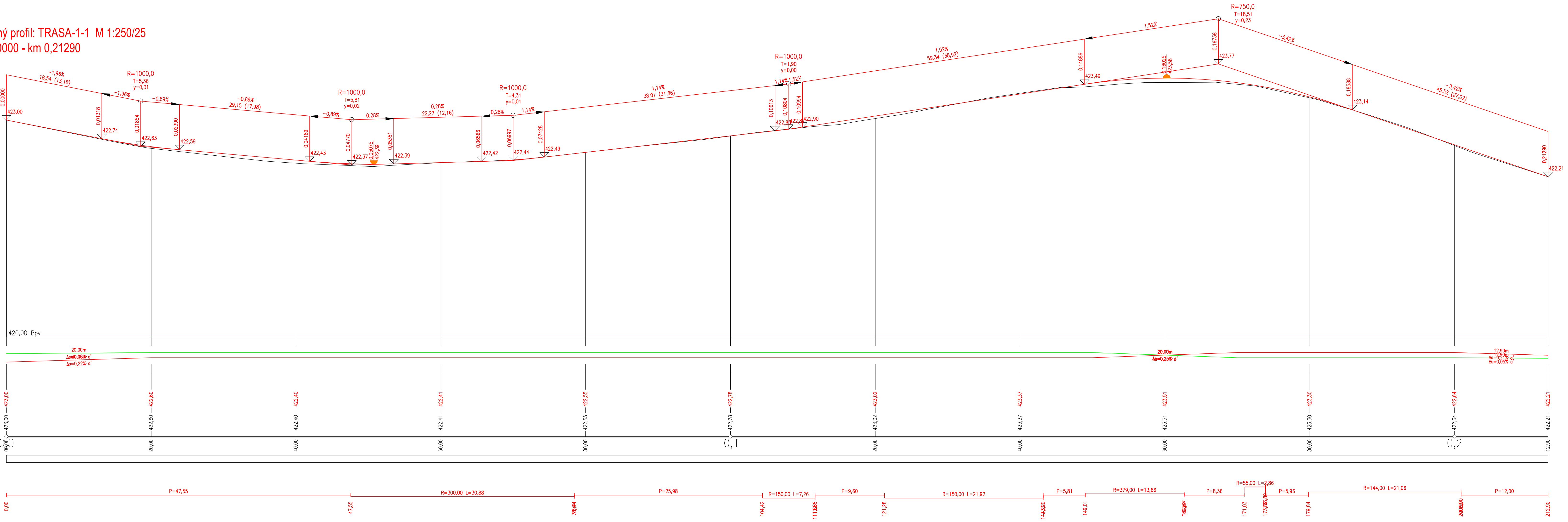
KÓTY TERÉNU:

STANIČENÍ:

VZDÁLENOST PŘ. ŘEZŮ:

STANIČENÍ PŘ. ŘEZŮ:

SMĚROVÉ POMĚRY:



03		
02		
01	Aktualizace dle zjišťovacího řízení (zákon EIA) a veřejné vyhlášky KÚ KhK	11/2016
ZMĚNA	POPIS	DATUM



**ING. IVAN ŠÍR**  
PROJEKTOVÁNÍ DOPRAVNÍCH STAVEB a.s.  
Gočárova 504, 500 02 Hradec Králové, tel. +420 603 181 473, sir@sirivan.cz, www.sirivan.cz  
IČ: 287 86 793

Investor: Královéhradecký kraj  
Pivovarské náměstí 1245, 500 03, Hradec Králové

III/30118 Stárvov – opěrná zed'

- kraj:  
Královéhradecký

■ MÚOU:  
Stárvov

■ stupeň utajení:  
bez utajení

■ datum:  
05.2016

■ zákazkové číslo:  
16015

■ stupeň PD:  
DSP+PDPS

■ odpovědný projektant stavby:  
Ing. Ivan Šír


■ odpovědný projektant objektu:  
Ing. Ivan Šír


■ vypracoval:  
Ing. Tomáš Reimont

■ kontroloval:  
Ing. Ivan Šír

■ změna číslo:  
00

■ měřítko:  
1:250





PODÉLNÝ PROFIL

C.1.1.4